



PLAÇA DE L'ESGLÉSIA, 1-B  
08328 ALELLA (BARCELONA)

TEL.: 93 540 64 83  
CORREU@ACTIUM.CAT

**Actium**<sup>®</sup>

GESTIÓ DEL PATRIMONI  
HISTÒRIC I ARQUEOLÒGIC

ACTIUM 0794

Intervenció arqueològica  
**Carrer Gran de Sant Andreu,  
204-206**

Barcelona, el Barcelonès

Del 6 al 23 de març de 2018

PAU GÓMEZ ARAMBURU  
ALELLA, JULIOL DE 2019



Memòria

Núm. Exp. Dept. de Cultura: **470 K121 NB 2018/1-21617**  
Codi Servei d'Arqueologia de Barcelona: **025/18**

## **SUMARI**

1. SITUACIÓ .....	3
2. MARC GEOGRÀFIC I GEOLÒGIC.....	3
3. CONTEXT HISTÒRIC I ARQUEOLÒGIC.....	3
3.1. Context històric .....	3
3.2. Context arqueològic .....	4
4. MOTIVACIÓ I OBJECTIUS.....	5
5. FONAMENTS DE DRET.....	5
6. TREBALLS REALITZATS.....	5
7. METODOLOGIA .....	6
8. RESULTATS DE LA INTERVENCIÓ .....	6
9. CONCLUSIONS.....	9

ANNEX 1. DOCUMENTACIÓ ADMINISTRATIVA

ANNEX 2. DOCUMENTACIÓ FOTOGRÀFICA

ANNEX 3. DOCUMENTACIÓ PLANIMÈTRICA

ANNEX 4. UNITATS ESTRATIGRÀFIQUES

ANNEX 5. INVENTARI DE MATERIALS ARQUEOLÒGICS

## **FITXA TÈCNICA**

<b>Tipus d'intervenció</b>	Preventiva
<b>Activitat autoritzada</b>	Control i excavació arqueològica
<b>Dates autoritzades</b>	Del 6 al 23 de març de 2018
<b>Al Codi Servei Arq. Barcelona</b>	025/18
<b>Núm. Exp. Dept. Cultura</b>	470 K121 NB 2018/1-21617
<b>Promoció</b>	Optima Residencial Properties, SLU
<b>Execució de la intervenció</b>	Actium Patrimoni Cultural, SL
<b>Direcció tècnica</b>	Pau Gómez Aramburu
<b>Lloc de la intervenció</b>	Carrer Gran de Sant Andreu, 204-206
<b>Població i comarca</b>	Barcelona, El Barcelonès
<b>Coordenades UTM (ETRS89 31N)</b>	X 432283 / Y 4587216
<b>Paraules clau</b>	Dipòsit   Època Contemporània   Pou   Fonamentació
<b>Resum</b>	Aquesta memòria recull els resultats dels treballs arqueològics duts a terme en la finca del Carrer Gran de Sant Andreu, 204-206. Els treballs arqueològics han permès identificar un seguit d'estructures d'època contemporània que inclouen diversos pous, dipòsits i fonamentacions.

## 1. SITUACIÓ

La present intervenció s'ha dut a terme al subsòl de la finca número 204-206 del carrer Gran de Sant Andreu, a tocar dels terrenys de l'antiga Fàbrica de Fabra i Coats, al districte de Sant Andreu.

Coordenades UTM ETRS89 FUS 31N:

X 432283 Y 4587216 Z 27msnm

## 2. MARC GEOGRÀFIC I GEOLÒGIC

Geogràficament el Barri de Sant Andreu s'emmarca en la part baixa del Pla de Barcelona, unitat morfològica limitada per la Serralada Litoral, la línia costanera i els diversos turons, entre Montjuïc i Montgat, que la ressegueixen. Hi destaquen el dels Ollers, el de les Fàtzies o el Mont Tàber, tots ells engolits d'antuvi per l'urbanisme.

Geològicament, en l'anomenat Pla de Baix hi dominen els materials al·luvials aportats pels corrents marins i per rieres i aigües d'escorrentiu provinents de la serra. En el sector costaner del pla s'hi formaren estanyols i maresmes, entre els quals, l'estany del Cagalell, situat a la part baixa de l'actual Raval.

## 3. CONTEXT HISTÒRIC I ARQUEOLÒGIC

### 3.1. Context històric

**1. Carrer Gran de Sant Andreu:** El carrer Gran de Sant Andreu té el seu origen en un ramal de la Via Augusta per accedir a Bàrcino des del Vallès, i posteriorment esdevingué un antic camí reial en època medieval, la via Francisca, que menava fins a Granollers. La finca objecte d'aquest projecte confronta amb aquest carrer, i per tant és probable l'aparició de restes arqueològiques de diverses èpoques històriques.

El carrer Gran en aquest tram conserva majoritàriament l'estructura de l'antiga activitat agrícola dominant al poble, transformada al llarg del temps amb agregacions de parcel·les i operacions de reforma interior i eixamplaments viaris. Morfològicament, el Carrer Gran, mostra alteracions en les alineacions i traçat, fruit del desenvolupament i evolució dels assentaments rurals residencials. El Pla General Metropolità del 1976 ha caracteritzat en part les diverses alineacions característiques del carrer. Tot i així, conserva puntualment algun model rural tradicional evolucionat de la masia catalana, i en bona part el model tipològic de les cases de cos evolucionades cap a cases de renda, amb contrapunts de cases-palau burgeses, tant afiliades a estils premodernistes, eclèctics o modernistes segons l'època de construcció.

El Carrer Gran es pot dividir en quatre parts:

1.-Tram fundacional, del S.X al S.XIII, centrat en la Plaça Comerç i com a prolongació de l'antiga Sagrera.

2.-Creixement al s. XIV fins el s. XVII cap a llevant vers el carrer Joan Torres, fins al carrer Sant Adrià. Aquest tram es coneixia com a carrer Major.

3.-Ampliació fins el s. XVIII cap a la Riera de Sant Andreu, passant a denominar-se "Raval".

4.-Desenvolupament del s. XVIII fins al s. XX vers Barcelona per on es coneixia com a carrer Cases Noves, i vers Granollers per l'antic carrer Tramuntana.

Com a fets destacats que han anat configurant el Carrer Gran podem citar els següents:

-1839: S'estableix la Fàbrica "Vapor Fil" d'en Camil Fabra, que al 1915 es fusiona amb Coats.

-1854: Arribada del ferrocarril.

-1877: Arribada del tramvia, electrificat al 1902.

La nomenclatura del carrer també ha anat variant al llarg de la seva història. Primer va ser el Tram Fundacional o carrer Major. Després al S.XVII el carrer del Raval, al S.XVIII el carrer de Cases Noves, que es va unificar amb el carrer Major el 1914, passant-se a dir Sant Andreu, i al 1980 rep el nom de Carrer Gran de Sant Andreu, com avui el coneixem.

**2.** La finca objecte d'aquest estudi es localitza a la part posterior **de l'Antiga Fàbrica de Fabra i Coats (s. XIX)**. El complex industrial que Coats Fabra, SA (antiga Fabra i Coats) posseïa a l'antic municipi de Sant Andreu del Palomar ocupava dues illes de cases separades pel carrer Sant Adrià, que les confronta. La primera, ocupada per l'anomenada Fàbrica Sant Andreu, és la conformada pels carrers Gran de Sant Andreu, Sant Adrià, Segre i Parellada. La segona, ocupada per l'anomenada Fàbrica del Rec, la conformen els carrers Sant Adrià, Otger, Balari i Jubany i Segre (Aquesta part del complex industrial ha estat inclosa al PEPPA i Catàleg del Distr. De Sant Andreu amb la fitxa 9-28).

**La Fàbrica de Fabra i Coats està inclosa al Pla Especial de Protecció del Patrimoni arquitectònic i Catàleg del Districte 9 – Sant Andreu, núm. element 29 (Identificador 2939), Nivell C.**

### 3.2. Context arqueològic

**1.** Recentment, al número 245-247 del Carrer Gran de Sant Andreu s'ha dut a terme una intervenció arqueològica que ha permès documentar diverses restes arqueològiques compreses entre els segles XIV i XVIII.

D'època medieval s'han documentat diversos nivells de terra associats possiblement a una ocupació agrícola d'entre els segles XIV i XVI, activitat dominant al poble durant aquest període i on les masies tenien una importància preeminent. D'aquests nivells medievals s'han pogut recuperar diverses monedes, així com materials ceràmics.

D'època moderna i retallant aquests nivells medievals, s'han localitzat les restes de fins a tres murs de pedra i un paviment de calç que semblarien relacionar-se amb una ocupació d'aquest espai entre els segles XVI i mitjans del segle XVIII. A mitjans del segle XVIII aquesta ocupació fou abandonada o enderrocada. A més dels materials ceràmics, també s'ha pogut recuperar un sivella de bronze i una moneda de Ferran VI (1755).

Finalment, també s'ha pogut documentar un pou de pedra, de cronologia indeterminada, i que es trobava reblert amb materials de diverses èpoques, tot i que possiblement sigui d'època medieval o moderna.

**2.** L'any 1973, durant el procés de fonamentació de la casa del solar número 227 del carrer Gran de Sant Andreu, es van documentar restes de material romà (fragments de dos àmfores Dressel 1) i carreus d'aparença romana. Per la tipologia de les àmfores, el jaciment hauria estat en funcionament a mitjan segle I aC.

**3.** El Nucli històric de Sant Andreu del Palomar, situat a prop de l'emplaçament de la finca objecte d'estudi, es documenta ja l'any 992 en un document de permuta d'una herència on es menciona el Palomar. Vers el 1934 apareixen, junts, els noms de Sant Andreu com a patró de la parròquia, i el del Palomar. El seu territori s'estén entre el Besòs i la serra de Collserola, fins a Sant Martí de Provençals. Amb la construcció del Rec Comtal vers el 954, construït pel comte Miró I, la plana del nucli primerenc inicià el llarg camí cap a l'agricultura. Entre els segles XI-XIII, l'espai al voltant de l'església va estar acompanyat d'un nucli d'habitatges.

Sant Andreu del Palomar mantingué relacions amb la ciutat de Barcelona al llarg del segle XII, amb nobles col·laboradors de la monarquia i membres del Consell de Cent com els Sants Climents, que foren propietaris de terres a Sant Andreu de Palomar. Organitzats en Universitat dels Parroquians (el Comú que tenia els seus representants en els prohoms), els habitants de Sant Andreu no baixaven dels 500-600, malgrat els efectes de la pesta de 1348. D'ençà el segle XIV varen créixer considerablement les confraries. A Sant Andreu de Palomar es constituí la dels Homes Forans, confirmada el 1401 pel rei Martí, que aplegava els habitants del terme que encara no havien assolit la categoria de parroquians. Al Coll de Finestrelles, lloc de pas per a aquells que travessaven el Pla de Barcelona provinents dels Pirineus, fou construït l'hospital de Vallbona, on els homes forans malats i els captaires podien fer-hi estada.

Ja al segle XVI s'inicià un període d'expansió de les masies en la demarcació del poble de Sant Andreu de Palomar per part d'una classe mitjana organitzada. Al llarg del temps es van anar conformant els diferents carrers entorn de l'eix del carrer Gran, antiga via romana.

#### **4. MOTIVACIÓ I OBJECTIUS**

La intervenció arqueològica és motivada pel *Projecte executiu d'habitatge plurifamiliar amb 6 habitatges i 2 locals al núm. 204-206 del carrer Gran de Sant Andreu, al districte de Sant Andreu*, que preveia diferents moviments de terra amb afectació al subsòl.

#### **5. FONAMENTS DE DRET**

La intervenció és de caràcter preventiu, atenent la Llei 9/1993 30 de setembre del Patrimoni Cultural Català (DOGC 1807 de l'11 d'octubre de 1993) i el Decret 78/2002 de 5 de març del Reglament de protecció del patrimoni arqueològic i paleontològic (DOGC 3594 de 13 de març de 2002).

#### **6. TREBALLS REALITZATS**

S'ha dut a terme el control arqueològic de tots els rebaixos de terres inclosos dins del *Projecte executiu de construcció d'un nou edifici plurifamiliar al Carrer Gran de Sant Andreu, 204-206, al districte de Sant Andreu* que inclouen:

- **Fonamentacions:** excavació del conjunt de encepats i riostes per executar la fonamentació del nou edifici. Els encepats presenten diverses mides (veure plànol), i una profunditat

variable que inclou també l'excavació d'un pou a reomplir amb ciment pobre. Les riestes tenen una amplada compresa entre 0,40-0,50m, i una profunditat de 0,70m.

- **Fossat d'ascensor:** excavació del fossat d'un nou ascensor (2,20x2,60x1,80m).
- **Fossat d'escales:** dau de formigó per a la formació de la nova escala. Dimensions 1x0,50x0,60m
- **Xarxa de sanejament:** excavació de les rases i arquetes per la instal·lació de la nova xarxa de sanejament d'aigües pluvials i residuals a nivell de planta baixa.

## 7. METODOLOGIA

### Registre estratigràfic

La metodologia utilitzada per aquesta intervenció es basa en el mètode de registre Harris / Carandini, que consisteix en el registre objectiu i en la documentació exhaustiva de restes i estrats, utilitzant per això un model de fitxes específiques.

### Topografia i planimetria

Les restes s'han vinculat geogràficament amb les coordenades UTM (ETRS89), per tal de documentar i facilitar la interpretació de la seqüència estratigràfica. La topografia i la planimetria han estat tractats informàticament amb programari CAD i SIG.

### Documentació fotogràfica

Per tal de deixar una constància visual dels treballs realitzats, així com de les restes aparegudes, s'ha realitzat un registre fotogràfic exhaustiu en format digital d'alta resolució.

## 8. RESULTATS DE LA INTERVENCIÓ

Els treballs arqueològics realitzats a la finca situada al Carrer Gran de Sant Andreu 204-206, han posat de manifest tot un seguit d'estructures arqueològiques documentades al llarg de les 11 rases efectuades i el pou per a l'ascensor. La cronologia de totes elles és d'època contemporània, ja que no ha sigut possible trobar cap element més antic que els associats amb els habitatges que ocupaven la finca objecte d'intervenció.

Tots els elements arqueològics que s'han documentat es recolzen directament sobre l'estratigrafia geològica o la seccionen. Aquesta estratigrafia segueix la seqüència següent, un primer nivell superficial (UE 01) de molt poca potència, o inexistent en molts des casos, que cobreix un primer nivell geològic (UE 02) d'un to vermellós. Cobert per aquest nivell, finalment, trobem un nou estrat geològic (UE 10) de color gris conformat per graves i llims.

La numeració de les Rases respon a l'ordre d'execució de les mateixes. Atès que aquesta finca estava ocupada per dos edificis diferents, a l'hora de presentar els resultats de la intervenció s'ha optat per separar les Rases ubicades a l'antic edifici 206 (Rases 1, 2, 3, 5, 7 i 8) de les Rases que es localitzen a l'edifici 204 (Rases 1, 4, 6, 9, 10, 11 i pou ascensor).

Cal mencionar que les rases 1, 2 i part de la 3, havien estat efectuades durant la intervenció de l'any 2016, moment en què es van aturar les obres. Un cop repeses les obres al 2018 s'ha procedit a la

documentació dels elements exposats al 2016, i al seguiment i control arqueològic de l'obertura de la resta de rases.

### **Rases antic edifici 206 (meitat nord del jaciment):**

#### **Rasa 1:**

Aquesta rasa ja es trobava cimentada en el moment que es va dur a terme el control i seguiment arqueològic, fet que només ens va permetre documentar part del tall de terra que quedava encara exposat i un parell d'elements arqueològics. El primer, un pou de maons lligats amb ciment (UE 06) el qual trobem a 0,65 metres sobre el nivell de circulació i del que vam poder documentar 1,10 metres de la seva amplada, es localitza al cantó septentrional de la rasa i es troba compartit amb la finca contigua. En segon lloc, vam documentar part de la fonamentació (UE 04) del edifici número 206 que ocupava aquesta finca. Aquesta fonamentació serà present al llarg de totes les rases efectuades al cantó nord del jaciment.

#### **Rasa 2:**

El rebaix de terres d'aquesta rasa ja s'havia efectuat durant el 2016. Tot i així vam poder documentar diversos elements arqueològics i la seqüència estratigràfica que s'anirà repetint al llarg de totes les rases.

Al cantó N-E de la rasa vam poder documentar part d'un dipòsit (UE 12) d'uns 2 metres de llargada per 0,68 metres d'amplada, fet amb maons lligats amb ciment. També vam documentar una fonamentació (UE 09) perpendicular a la fonamentació UE 04. Aquesta fonamentació (UE 04) la vam documentar al llarg de les Rases 1, 2, 3, 5, 7 i 8. Ambdues pertanyien a l'antic edifici que ocupava el número 206 d'aquesta finca.

Al cantó S-O vam documentar un pou (UE 14) de 1,5 metres de diàmetre fet amb maons lligats amb ciment, del qual no ha sigut possible documentar la profunditat final atès que es troba per sota la cota d'afectació i que, per la part superior, la estructura està arrasada a nivell de circulació. Aquest element està connectat amb el pou UE 18 de la Rasa 3 a través d'una canalització (UE 25).

#### **Rasa 3:**

Al cantó N-E de la rasa vam poder documentar un nou dipòsit (UE 23) de les mateixes característiques i dimensions que les del dipòsit UE 12 de la Rasa 2 (2m llargada per 0,68 d'amplada).

Al cantó S de la rasa vam documentar un pou cec (UE 18) de 1,5 metres de diàmetre, fet amb maons i recobert amb ciment Pòrtland a la seva part interna. Aquest pou disposava d'una coberta en forma de cúpula feta amb maons lligats amb Pòrtland en què vam documentar dos accessos: un al cantó O a partir de la canalització UE 25, ja documentada en la Rasa 2 i que unia el pou UE 14 amb el pou UE 18; i un altre al cantó E a partir d'un tub de ciment Pòrtland (UE 20) que desaiuga al Carrer Gran de Sant Andreu. Es per això que també s'identifica aquest element al llarg de les Rases 5 i 7, fins a adquirir una cota més profunda que la cota d'afectació en l'execució de l'obra .

Com hem esmentat amb anterioritat, en aquest punt també ha estat possible documentar la fonamentació UE 04.

#### **Rasa 5:**

En aquesta rasa vam poder documentar la continuació del tub de ciment Pòrtland UE 20, ja documentat a la Rasa 3, i la continuació de la fonamentació UE 04 que, com hem esmentat anteriorment, estarà present al llarg de totes les rases de la meitat N del jaciment.



#### **Rasa 7:**

En aquesta rasa vam poder documentar la continuació del tub de ciment pòrtland UE 20, ja documentat a les rases 3 i 7, i la continuació de la fonamentació UE 04, que com em esmentat anteriorment, estarà present al llarg de totes les rases de la meitat N del jaciment.

#### **Rasa 8:**

En aquest punt no vam documentar cap element arqueològic.

#### **Rases antic edifici 204 (Meitat Sud del jaciment):**

##### **Rasa 4:**

Al cantó N-O d'aquesta rasa vam poder documentar l'únic element arqueològic (també el vam documentar a la Rasa 6) amb estratigrafia associada. Es tracta de part d'un paviment (UE 33) fet amb còdols sense lligar. Aquest paviment es troba cobert per un estrat (UE 32) de tonalitat verdosa possiblement associat a un nivell d'ús. Aquest estrat s'estenia més enllà de les restes del paviment. En aquest punt el paviment UE 33 es recolzava sobre un estrat d'escassos centímetres de potència amb restes de cendres i carbons (UE 34). Aquest estrat es troba directament sobre l'estratigrafia geològica (UE 02).

Al cantó S-E vam poder documentar un pou (UE 28) de 1,5 metres de diàmetre fet amb maons lligats amb ciment. En el moment de la intervenció aquest element es troba amortitzat amb argiles com les que trobem a l'entorn de la intervenció. L'estructura UE 28 estava connectada amb una arqueta (UE 31) de la que només va ser possible documentar el baixant. Aquesta arqueta estava connectada al tub de ciment Pòrtland UE 38 que vam poder documentar al pou de l'ascensor.

##### **Rasa 6:**

En aquest punt vam poder documentar un paviment de còdols (UE 40) que ocupava pràcticament quasi tota l'extensió de la rasa. Es tracta d'un element molt similar al paviment (UE 33) documentat a la Rasa 4, però en aquest cas sembla adquirir majors dimensions. Igual que en el paviment UE 33, vam documentar un estrat de tonalitats verdes (UE 32) que el cobria. Un cop vam procedir al desmuntatge del paviment, vam poder documentar l'estrat amb restes de carbons UE 34. Tant en el cas de la UE 32 com per les UE 40 i UE 34 va ser possible recuperar material ceràmic pertanyent al segle XIX, associant així directament aquests elements al edifici que ocupava aquest indret fins a la seva demolició.

Ahora es va documentar part d'un pou (UE 42), fet amb maons lligats amb ciment, que seccionava la seqüència estratigràfica esmentada amb anterioritat al cantó N-E de la rasa.

##### **Rasa 9:**

En el cantó N d'aquesta rasa va ser possible documentar la continuïtat del tub de ciment Pòrtland UE 38. Al cantó Sud vam documentar la continuació de la fonamentació UE 36, ja documentada al pou d'ascensor.

##### **Rasa 10:**

En aquest punt només va ser possible documentar la continuació de la fonamentació UE 36.

##### **Pou ascensor:**

En aquest punt vam poder documentar un tub de ciment pòrtland (UE 38) que connectava directament amb l'arqueta UE 31 associada al pou UE 28.

Juntament amb aquest element també vam poder documentar la fonamentació (UE 36) de l'edifici que anteriorment ocupava aquest espai de la finca. Aquesta fonamentació s'estenia al llarg de les Rases 9 i 10.

## 9. CONCLUSIONS

Les tasques de control i excavació arqueològica dutes a terme al Carrer Gran de Sant Andreu, 204-206, ens han permès documentar tot un seguit d'elements arquitectònics relacionats amb els edificis que ocupaven anteriorment aquest indret.

En el cas dels elements documentats en la meitat nord del jaciment, corresponents a l'edifici 206, ens fan pensar que els baixos d'aquest edifici en algun moment haurien albergat algun tipus de taller productiu. Els dos dipòsits (UE 12 i UE 23) i els 2 pous connectats (UE 14 i UE 18) entre ells així ho semblen indicar. Ara bé, és difícil de confirmar, ja que en el moment de la intervenció l'edifici ja havia estat demolit fins pràcticament la estratigrafia geològica (UE 02).

Per altra banda, els elements documentats en la meitat sud del solar objecte d'estudi corresponent a l'edifici 204, responen a elements usuals en un habitatge. Els paviments de pedres UE 33 i UE 40 formarien part d'un pati interior o eixida. És en aquesta zona exterior on trobem els pous UE 28 i UE 42, essent aquesta la ubicació tradicional d'aquest tipus d'elements.

Per altra banda, no ha sigut possible documentar cap element arqueològic més antic ja que l'estratigrafia geològica sembla fer una pendent d'est a oest que hauria estat retallada en el moment de la construcció d'ambdós edificis, creant així un espai pla en el què aflora directament l'estrat geològic UE 02.

## **ANNEX 1. DOCUMENTACIÓ ADMINISTRATIVA**

Expedient R/N 470 K121 NB 2018/1-21617: d'autorització d'una intervenció arqueològica preventiva a: carrer Gran de Sant Andreu 204-206 de Barcelona (Barcelonès), segons el procediment establert en l'article 14 i següents del Decret 78/2002, de 5 de març de 2002, del Reglament de protecció del patrimoni arqueològic i paleontològic.

#### Fets

1. En data 26 de febrer de 2018 (registre d'entrada núm. 0390/630/2018), els senyors Francisco Martínez Giménez, administrador únic d'Optima Residencial Properties SLU, i Carles Vicente Guitart, director de Memòria i Patrimoni de l'ICUB, han presentat una sol·licitud d'intervenció arqueològica de control i excavació al c. Gran de Sant Andreu 204-206 de Barcelona, Barcelonès, sota la direcció de Pau Gomez Aramburu (Actium Patrimoni Cultural SL) del 27 de febrer al 23 de març de 2018.
2. En data 5 de març de 2018 l'arqueòleg territorial va emetre informe favorable sobre la sol·licitud esmentada. No obstant, atès que les dates d'execució sol·licitades no s'ajusten al que preveu l'article 15.3 del Decret 78/2002 sobre els terminis de resolució de la sol·licitud es proposa un canvi de dates de la intervenció del 7 de febrer al 2 de març de 2018.
3. En data 5 de març de 2018 el Servei d'Arqueologia i Paleontologia va proposar autoritzar la intervenció.

#### Motivació

Projecte executiu d'habitatge plurifamiliar amb 6 habitatges i 2 locals al núm. 204-206 del c. Gran de Sant Andreu, al districte de Sant Andreu.

#### Fonaments de dret

1. Article 47 i següents de la Llei 9/1993, de 30 de setembre, del patrimoni cultural català (DOGC núm. 1807).
2. Decret 78/2002, de 5 de març de 2002, del Reglament de protecció del patrimoni arqueològic i paleontològic (DOGC núm. 3594).
3. Decret 304/2011, de 29 de març, de reestructuració del Departament de Cultura (DOGC núm. 5849, de 31.3.2011); i Resolució CMC/254/2010, de 8 de gener, de delegació de competències de la persona titular de la Direcció General del Patrimoni Cultural en les persones directores dels Serveis Territorials del Departament de Cultura i Mitjans de Comunicació (DOGC núm. 5566, de 12.2.2010).

#### Resolució

Per tot això, **resolc:**

1. **Autoritzar** la realització d'una intervenció arqueològica i paleontològica preventiva d'acord amb les següents dades i condicions:

Plaça Salvador Seguí, 1-9  
08001 Barcelona  
Telèfon 933 63 28 70

1

DEPARTAMENT DE CULTURA



Doc. original signat per:  
CPISR-1 MARIA ANGELS TORRAS  
RIPOLL 07/03/2018

Document electrònic garantit amb signatura electrònica. Podeu verificar la integritat d'aquest document a l'adreça web [csv.gencat.cat](http://csv.gencat.cat)

Original electrònic / Còpia autèntica

CODI SEGUR DE VERIFICACIÓ



0P2WVFI17SPLMXCNIONBYCYT8FRJGWED

Data creació còpia:  
08/03/2018  
Data caducitat còpia:  
08/03/2021  
Pàgina 1 de 2



Lloc de la intervenció: carrer Gran de Sant Andreu 204-206 de Barcelona, (Barcelonès).  
Persona o institució autoritzada: Optima Residencial Properties SLU.  
Direcció de la intervenció: Pau Gomez Aramburu (Actium Patrimoni Cultural SL).  
Activitat autoritzada: control i excavació.  
Termini de realització: del 6 de març al 23 de març de 2018.  
Lloc de dipòsit provisional restes: Museu d'Història de Barcelona.

La intervenció arqueològica autoritzada haurà de ser realitzada d'acord amb les disposicions de la Llei 9/1993, del patrimoni cultural català, i del Decret 78/2002, del Reglament de protecció del patrimoni arqueològic i paleontològic, així com en els termes descrits en la documentació presentada per a la tramitació de l'expedient.

El termini de dos anys previst per a la presentació de la memòria, s'entendrà que comença a comptar a partir del dia en què ha finalitzat la intervenció.

2. **Notificar** aquesta resolució, que no exhaureix la via administrativa, a la persona o entitat interessada i comunicar-li que contra aquesta pot interposar-hi recurs d'alçada davant el conseller de Cultura, en el termini d'un mes a comptar de l'endemà de la recepció d'aquesta notificació.

Notificar, així mateix, aquesta resolució a l'ajuntament del municipi afectat, i comunicar-li que contra aquesta pot interposar-hi recurs contenciós administratiu davant el Tribunal Superior de Justícia de Catalunya, en el termini de dos mesos a comptar de l'endemà de la recepció d'aquesta notificació. Potestativament, dins el mateix termini, podrà efectuar el requeriment previ previst a l'article 44 de la Llei 29/1998, de 13 de juliol, de la jurisdicció contenciosa administrativa.

Barcelona, 5 de març de 2018

P.d. Resolució CMC/254/2010, DOGC 12.2.2010  
La directora

M. Àngels Torras Ripoll

Plaça Salvador Seguí, 1-9  
08001 Barcelona  
Telèfon 933 63 28 70

2

DEPARTAMENT DE CULTURA



Doc.original signat per:  
CPISR-1 MARIA ANGELS TORRAS  
RIPOLL 07/03/2018

Document electrònic garantit amb signatura electrònica. Podeu verificar la integritat d'aquest document a l'adreça web [csv.gencat.cat](http://csv.gencat.cat)

Original electrònic / Còpia autèntica

CODI SEGUR DE VERIFICACIÓ



0P2WVFI17SPLMXCNIONBYCYT8FRJGWED

Data creació còpia:  
08/03/2018  
Data caducitat còpia:  
08/03/2021  
Pàgina 2 de 2

## **ANNEX 2. DOCUMENTACIÓ FOTOGRÀFICA**



*F1.- Foto inicial de la zona afectada per la intervenció.*



*F2.- Rasa 1 en el moment d'iniciar la intervenció. Trobem zones afectades per la intervenció del 2016 en que es van fer rebaixos de terres sense control arqueològic.*



*F3.- Rasa 1 cantó Nord neta*



*F4. Rasa 1 cantó Sud neta*





*F5.- Rasa 2 en el moment d'iniciar la intervenció.*



*F6.- Fonament UE 09 a la Rasa 2. També podem observar la seqüència estratigràfica de dalt a baix; UE 01, UE 02 i UE 10*



F7.- Dipòsit UE 12 que trobem a la Rasa 2.



F8.- Pou UE 14 de la Rasa 2. En el moment de la intervenció el rebaix ja s'havia efectuat fins a cota d'afectació.



F9.- Cúpula del pou cec UE 18 a la Rasa 3



F10.- Dipòsit UE 23 a la Rasa 3.



F11.- Pou cec UE 18 sense cúpula. Foto de detall del baixant UE 25 que unirà aquest pou amb el pou UE 14.



F12.- Pou UE 28 de la Rasa 4.



F13.- Paviment de còdols UE 33 a la Rasa 4.



F14.- Paviment de còdols UE 40 a la Rasa 6.



*F15.- Rasa R5 en que veiem el tub de porland UE 20.*

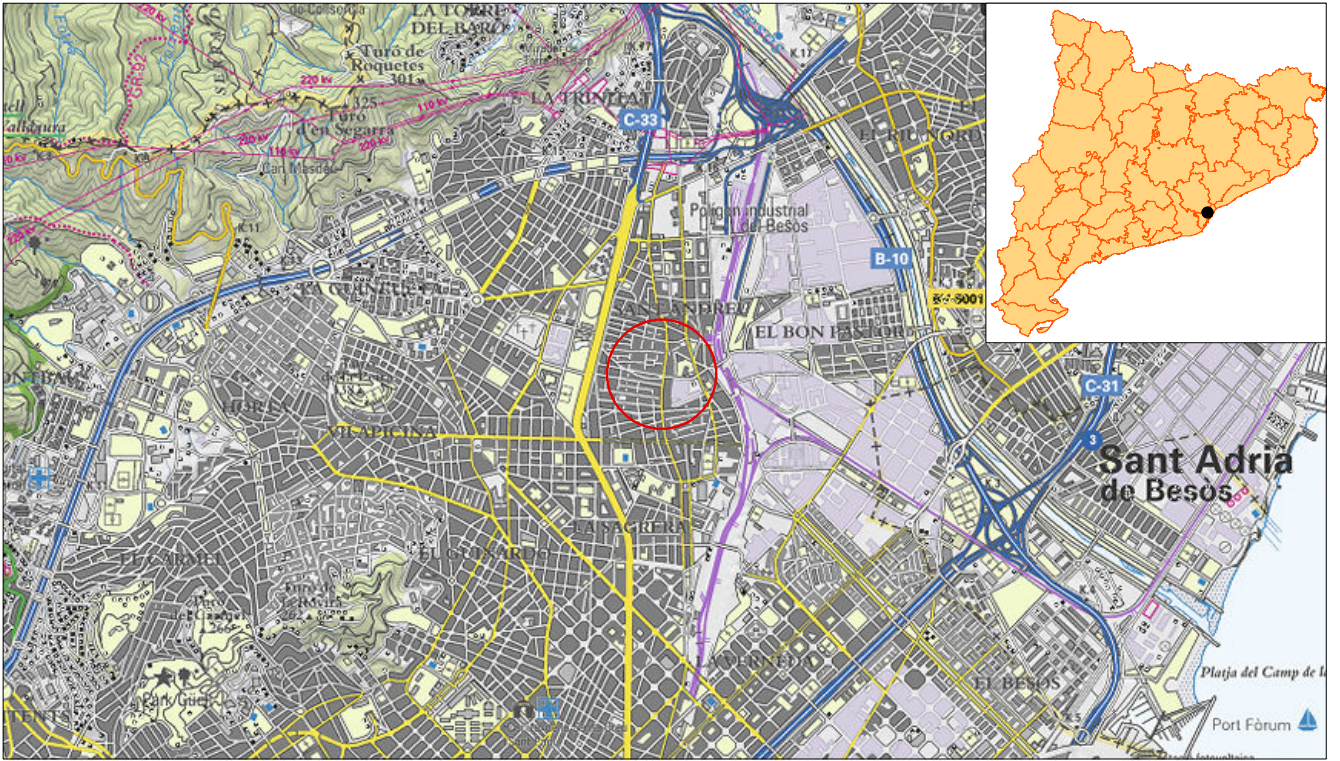


*F16.- Rasa 9 on observem la fonamentació UE 36 afectada per la rasa*



*F17.- Foto final del cantó Nord la intervenció.*


## **ANNEX 3. DOCUMENTACIÓ PLANIMÈTRICA**



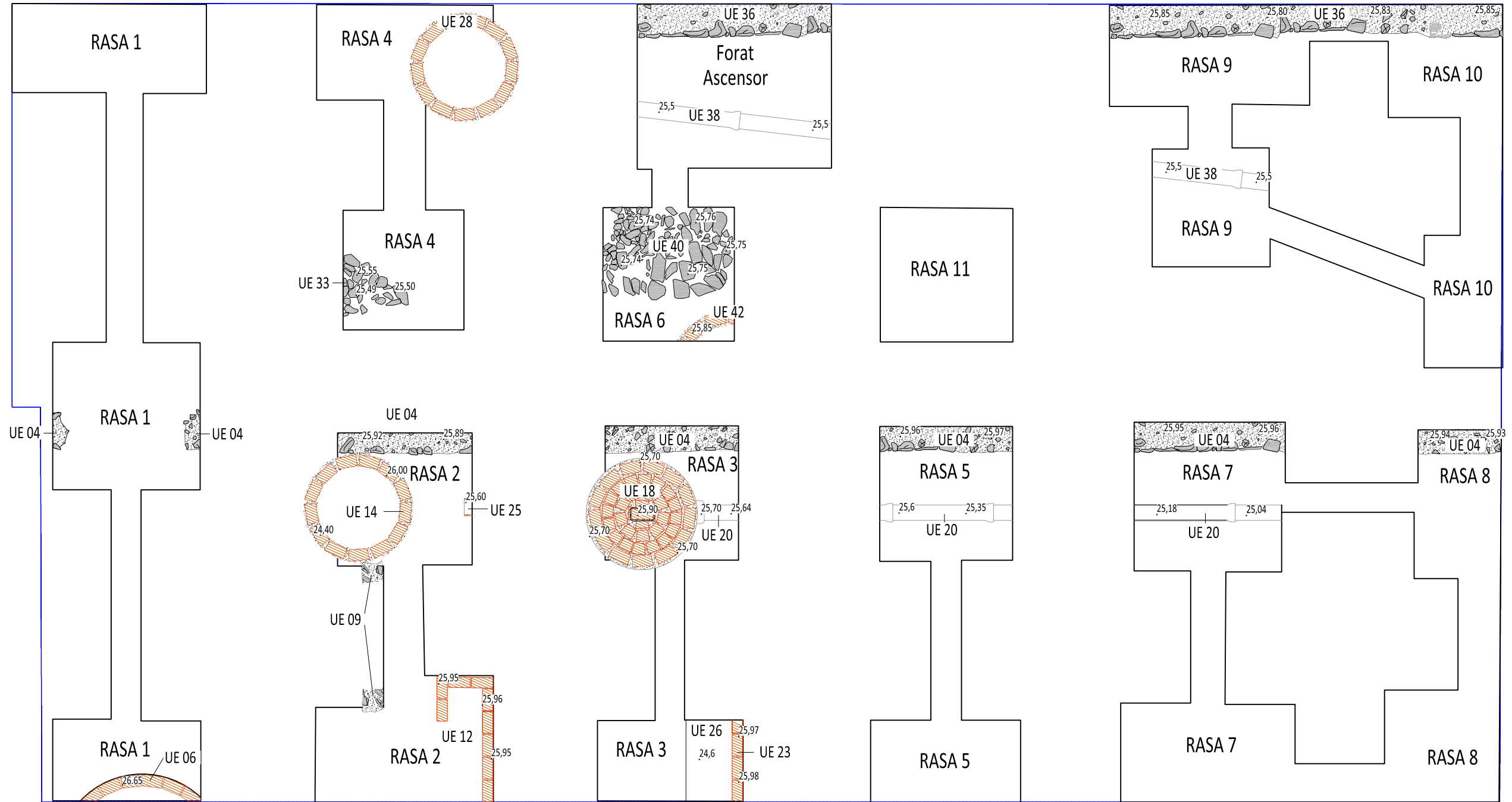
Mapa topogràfic 1:50.000

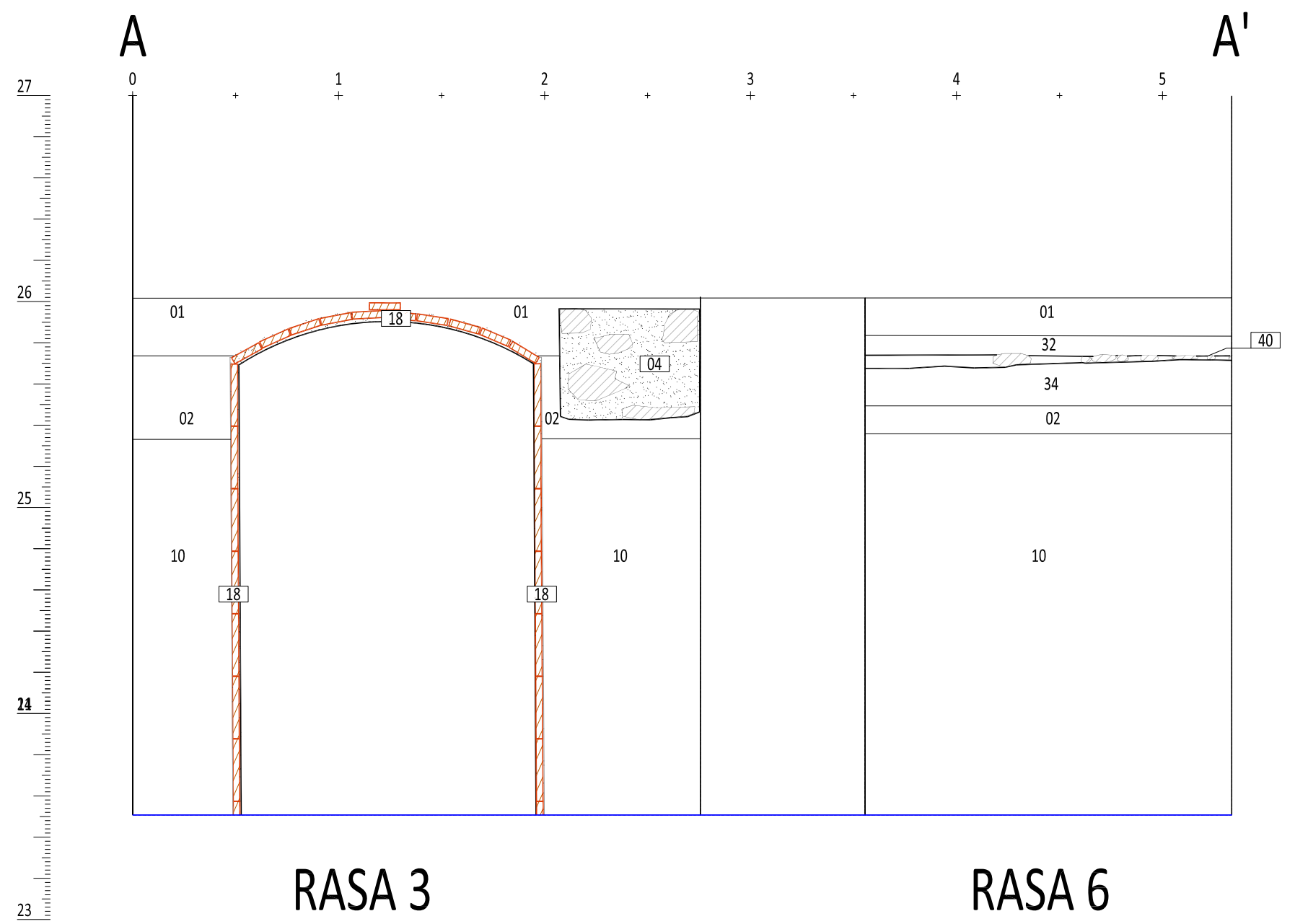
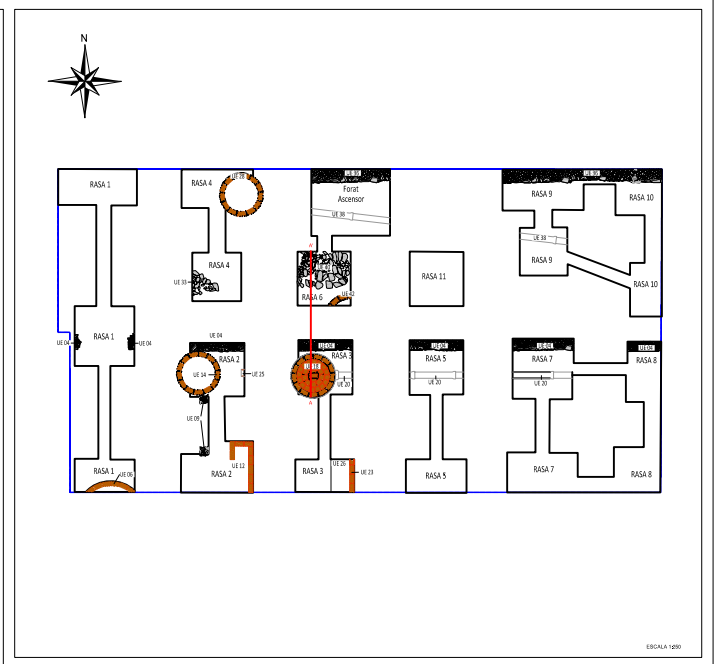


Ortofotomatge 1:2.500

<b>INTERVENCIÓ ARQUEOLÒGICA</b> C/carrer Gran de Sant Andreu, 204 - 206 Barcelona, el Barcelonès	<b>TÍTOL DEL PLÀNOL</b> Situació de la Intervenció			<b>CODI BCN</b> 025/18	<b>NÚM. PLÀNOL</b> 1
<b>PROMOCIÓ I FINANÇAMENT</b> Optima Residencial Properties SLU	<b>DIRECCIÓ TÈCNICA</b> Pau Gómez Aramburu	<b>ESCALA</b> 1:50.000 1:5.000	<b>DATA</b> 04/2018	 GESTIÓ DEL PATRIMONI HISTÒRIC I ARQUEOLÒGIC	







## **ANNEX 4. UNITATS ESTRATIGRÀFIQUES**

INTERVENCIÓ	CODI BCN	UE	<b>1</b>
C/ Gran de St Andreu, 204-206	025/18		
MUNICIPI I COMARCA	ANY	ZONA/ÀMBIT	
Barcelona, Barcelonès	2018		
TIPUS	FET/ESTRUCTURA	SECTOR	
Positiva			
DEFINICIÓ	Z SUP	Z INF	POTÈNCIA
Estrat	26,00	25,72	0,28

COBREIX	UE 02	TALLA		FARCEIX	
COBERT PER		TALLAT PER	UE 03, 8, 14, 24	FARCIT PER	
S'ADOSSA		IGUAL A			
SE LI ADOSSA		S'UNEIX A			

INTERPRETACIÓ	OBSERVACIONS
Estrat amb material constructiu molt maltmes per la destrucció dels edificis que ocupaven la finca.	Només ha sigut possible documentar aquest estrat a la meitat oest del jaciment.

CRONOLOGIA	s.XVIII
------------	---------

INTERVENCIÓ	CODI BCN	UE	<b>2</b>
C/ Gran de St Andreu, 204-206	025/18		
MUNICIPI I COMARCA	ANY	ZONA/ÀMBIT	
Barcelona, Barcelonès	2018		
TIPUS	FET/ESTRUCTURA	SECTOR	
Positiva			
DEFINICIÓ	Z SUP	Z INF	POTÈNCIA
Estrat	25,72	25,31	0,41

COBREIX	UE 10	TALLA		FARCEIX	
COBERT PER	UE 02, 33, 40	TALLAT PER	UE 03, 8, 14, 16,19, 24, 27, 35, 37	FARCIT PER	
S'ADOSSA		IGUAL A			
SE LI ADOSSA		S'UNEIX A			

INTERPRETACIÓ	OBSERVACIONS
Estrat geològic.	En alguns punts aquest estrat aflora fins a la superfície.

CRONOLOGIA	
------------	--

INTERVENCIÓ	CODI BCN	UE	<b>3</b>
C/ Gran de St Andreu, 204-206	025/18		
MUNICIPI I COMARCA	ANY	ZONA/ÀMBIT	
Barcelona, Barcelonès	2018		
TIPUS	FET/ESTRUCTURA	SECTOR	
Negativa	Fonament		
DEFINICIÓ	Z SUP	Z INF	POTÈNCIA
Rasa de construcció UE 04	26,00	25,48	0,52

COBREIX		TALLA	UE 01 i 02	FARCEIX	
COBERT PER		TALLAT PER		FARCIT PER	UE 05 i 05
S'ADOSSA		IGUAL A			
SE LI ADOSSA		S'UNEIX A			

INTERPRETACIÓ	OBSERVACIONS
Retall per a la construcció de la fonamentació UE 04.	
CRONOLOGIA	s.XVIII

INTERVENCIÓ	CODI BCN	UE	<b>4</b>
C/ Gran de St Andreu, 204-206	025/18		
MUNICIPI I COMARCA	ANY	ZONA/ÀMBIT	
Barcelona, Barcelonès	2018		
TIPUS	FET/ESTRUCTURA	SECTOR	
Estructura	Fonament		
DEFINICIÓ	Z SUP	Z INF	POTÈNCIA
Fonamentació	26,00	25,48	0,52

COBREIX		TALLA		FARCEIX	UE 03
COBERT PER		TALLAT PER		FARCIT PER	
S'ADOSSA		IGUAL A			
SE LI ADOSSA	UE 05	S'UNEIX A			

INTERPRETACIÓ	OBSERVACIONS
Fontamentació d'un dels edificis que ocupaven l'espai de la intervenció.	
CRONOLOGIA	s.XVIII

INTERVENCIÓ	CODI BCN	UE	<b>5</b>
C/ Gran de St Andreu, 204-206	025/18		
MUNICIPI I COMARCA	ANY	ZONA/ÀMBIT	
Barcelona, Barcelonès	2018		
TIPUS	FET/ESTRUCTURA	SECTOR	
Positiva	Fonament		
DEFINICIÓ	Z SUP	Z INF	POTÈNCIA
Estrat de rebliment	26,00	25,48	0,52

COBREIX		TALLA		FARCEIX	UE 03
COBERT PER		TALLAT PER		FARCIT PER	
S'ADOSSA	UE 04	IGUAL A			
SE LI ADOSSA		S'UNEIX A			

INTERPRETACIÓ	OBSERVACIONS
Farciment de la rasa constructiva de la fonamentació UE 04.	
CRONOLOGIA	s.XVIII

INTERVENCIÓ	CODI BCN	UE	<b>6</b>
C/ Gran de St Andreu, 204-206	025/18		
MUNICIPI I COMARCA	ANY	ZONA/ÀMBIT	
	2018		
TIPUS	FET/ESTRUCTURA	SECTOR	
Estructura			
DEFINICIÓ	Z SUP	Z INF	POTÈNCIA
Pou	26,00		

COBREIX		TALLA		FARCEIX	UE 07
COBERT PER		TALLAT PER		FARCIT PER	
S'ADOSSA		IGUAL A			
SE LI ADOSSA		S'UNEIX A			

INTERPRETACIÓ	OBSERVACIONS
Pou compartit amb la finca veïna que en algun moment recent a sigut tapiat.	
CRONOLOGIA	

INTERVENCIÓ	CODI BCN	UE	
C/ Gran de St Andreu, 204-206	025/18	7	
MUNICIPI I COMARCA	ANY	ZONA/ÀMBIT	
Barcelona, Barcelonès	2018		
TIPUS	FET/ESTRUCTURA	SECTOR	
Negativa	Pou		
DEFINICIÓ	Z SUP	Z INF	POTÈNCIA
Pou	26,80		

COBREIX		TALLA	UE 01, 02 i 10	FARCEIX	
COBERT PER		TALLAT PER		FARCIT PER	UE 06
S'ADOSSA		IGUAL A			
SE LI ADOSSA		S'UNEIX A			

INTERPRETACIÓ	OBSERVACIONS
Retall per a la construcció del pou UE 06.	
CRONOLOGIA	

INTERVENCIÓ	CODI BCN	UE	
C/ Gran de St Andreu, 204-206	025/18	8	
MUNICIPI I COMARCA	ANY	ZONA/ÀMBIT	
Barcelona, Barcelonès	2018		
TIPUS	FET/ESTRUCTURA	SECTOR	
Negativa	Fonament		
DEFINICIÓ	Z SUP	Z INF	POTÈNCIA
Rasa de construcció UE 09	26,00	25,18	0,82

COBREIX		TALLA	UE 01, 02, 10	FARCEIX	
COBERT PER		TALLAT PER		FARCIT PER	UE 09
S'ADOSSA		IGUAL A			
SE LI ADOSSA		S'UNEIX A			

INTERPRETACIÓ	OBSERVACIONS
Retall d'una de les fonamentacions de l'edifici que fins a època recent ocupava la finca.	
CRONOLOGIA	s.XVIII

INTERVENCIÓ	CODI BCN	UE	
C/ Gran de St Andreu, 204-206	025/18	<b>9</b>	
MUNICIPI I COMARCA	ANY	ZONA/ÀMBIT	
Barcelona, Barcelonès	2018		
TIPUS	FET/ESTRUCTURA	SECTOR	
Estructura			
DEFINICIÓ	Z SUP	Z INF	POTÈNCIA
Fonamentació	26,00	25,18	0,82

COBREIX		TALLA		FARCEIX	UE 08
COBERT PER		TALLAT PER		FARCIT PER	
S'ADOSSA		IGUAL A			
SE LI ADOSSA		S'UNEIX A			

INTERPRETACIÓ	OBSERVACIONS
Una de les fonamentacions de l'edifici que fins a època recent ocupava la finca.	
CRONOLOGIA	s.XVIII

INTERVENCIÓ	CODI BCN	UE	
C/ Gran de St Andreu, 204-206	025/18	<b>10</b>	
MUNICIPI I COMARCA	ANY	ZONA/ÀMBIT	
Barcelona, Barcelonès	2018		
TIPUS	FET/ESTRUCTURA	SECTOR	
Positiva			
DEFINICIÓ	Z SUP	Z INF	POTÈNCIA
Estrat geològic	25,30		

COBREIX		TALLA		FARCEIX	
COBERT PER	UE 02	TALLAT PER	UE 07, 08, 11, 13, 16, 22, 27, 35, 41	FARCIT PER	
S'ADOSSA		IGUAL A			
SE LI ADOSSA		S'UNEIX A			

INTERPRETACIÓ	OBSERVACIONS
Estrat geològic gris clar compost de graves i codols.	
CRONOLOGIA	



INTERVENCIÓ	CODI BCN	UE	<b>11</b>
C/ Gran de St Andreu, 204-206	025/18		
MUNICIPI I COMARCA	ANY	ZONA/ÀMBIT	
Barcelona, Barcelonès	2018		
TIPUS	FET/ESTRUCTURA	SECTOR	
Negativa			
DEFINICIÓ	Z SUP	Z INF	POTÈNCIA
Rasa de construcció UE 12	26,00		

COBREIX		TALLA	UE 02 i 10	FARCEIX	
COBERT PER		TALLAT PER		FARCIT PER	UE 12
S'ADOSSA		IGUAL A			
SE LI ADOSSA		S'UNEIX A			

INTERPRETACIÓ	OBSERVACIONS
Rasa de la construcció del dipòsit UE 12.	
CRONOLOGIA	s.XVIII

INTERVENCIÓ	CODI BCN	UE	<b>12</b>
C/ Gran de St Andreu, 204-206	025/18		
MUNICIPI I COMARCA	ANY	ZONA/ÀMBIT	
Barcelona, Barcelonès	2018		
TIPUS	FET/ESTRUCTURA	SECTOR	
Estructura	Dipòsit		
DEFINICIÓ	Z SUP	Z INF	POTÈNCIA
Dipòsit	26,00	0,00	26,00

COBREIX		TALLA		FARCEIX	UE 11
COBERT PER		TALLAT PER		FARCIT PER	
S'ADOSSA		IGUAL A			
SE LI ADOSSA		S'UNEIX A			

INTERPRETACIÓ	OBSERVACIONS
Dipòsit de factura rectangular fet amb maons lligats amb ciment.	
CRONOLOGIA	s.XVIII

INTERVENCIÓ	CODI BCN	UE	<b>13</b>
C/ Gran de St Andreu, 204-206	025/18		
MUNICIPI I COMARCA	ANY	ZONA/ÀMBIT	
Barcelona, Barcelonès	2018		
TIPUS	FET/ESTRUCTURA	SECTOR	
Negativa	Pou		
DEFINICIÓ	Z SUP	Z INF	POTÈNCIA
Rasa de construcció UE 14	26,00		

COBREIX		TALLA	UE 02 i 10	FARCEIX	
COBERT PER		TALLAT PER		FARCIT PER	UE 14 i 15
S'ADOSSA		IGUAL A			
SE LI ADOSSA		S'UNEIX A			

INTERPRETACIÓ	OBSERVACIONS
Rasa construcció pou UE 14.	
CRONOLOGIA	s.XIX

INTERVENCIÓ	CODI BCN	UE	<b>14</b>
C/ Gran de St Andreu, 204-206	025/18		
MUNICIPI I COMARCA	ANY	ZONA/ÀMBIT	
Barcelona, Barcelonès	2018		
TIPUS	FET/ESTRUCTURA	SECTOR	
Estructura			
DEFINICIÓ	Z SUP	Z INF	POTÈNCIA
Pou	26,00		

COBREIX		TALLA		FARCEIX	UE 13
COBERT PER		TALLAT PER		FARCIT PER	
S'ADOSSA		IGUAL A			
SE LI ADOSSA		S'UNEIX A			

INTERPRETACIÓ	OBSERVACIONS
Pou connectat mitjançant un sobreexidor (UE 25) amb el pou UE 18.	
CRONOLOGIA	s.XIX

INTERVENCIÓ	CODI BCN	UE	<b>15</b>
C/ Gran de St Andreu, 204-206	025/18		
MUNICIPI I COMARCA	ANY	ZONA/ÀMBIT	
Barcelona, Barcelonès	2018		
TIPUS	FET/ESTRUCTURA	SECTOR	
Positiva			
DEFINICIÓ	Z SUP	Z INF	POTÈNCIA
Estrat de rebliment	26,00		

COBREIX		TALLA		FARCEIX	UE 13
COBERT PER		TALLAT PER		FARCIT PER	
S'ADOSSA	UE 14	IGUAL A			
SE LI ADOSSA		S'UNEIX A			

INTERPRETACIÓ	OBSERVACIONS
Rebliment de la rasa de construcció del pou UE 14.	
CRONOLOGIA	s.XIX

INTERVENCIÓ	CODI BCN	UE	<b>16</b>
C/ Gran de St Andreu, 204-206	025/18		
MUNICIPI I COMARCA	ANY	ZONA/ÀMBIT	
Barcelona, Barcelonès	2018		
TIPUS	FET/ESTRUCTURA	SECTOR	
Negativa	Fonament		
DEFINICIÓ	Z SUP	Z INF	POTÈNCIA
Rasa de construcció UE 17	26,00		

COBREIX		TALLA	UE 02 i 10	FARCEIX	
COBERT PER		TALLAT PER		FARCIT PER	UE 17 i 18
S'ADOSSA		IGUAL A			
SE LI ADOSSA		S'UNEIX A			

INTERPRETACIÓ	OBSERVACIONS
Retall construcció pou UE 17.	
CRONOLOGIA	s.XIX

INTERVENCIÓ	CODI BCN	UE	<b>17</b>
C/ Gran de St Andreu, 204-206	025/18		
MUNICIPI I COMARCA	ANY	ZONA/ÀMBIT	
Barcelona, Barcelonès	2018		
TIPUS	FET/ESTRUCTURA	SECTOR	
Estructura	Pou cec		
DEFINICIÓ	Z SUP	Z INF	POTÈNCIA
Pou	26,00		

COBREIX		TALLA		FARCEIX	UE 16
COBERT PER	UE 18	TALLAT PER		FARCIT PER	
S'ADOSSA		IGUAL A			
SE LI ADOSSA		S'UNEIX A			

INTERPRETACIÓ	OBSERVACIONS
Pou de maons recoberts amb formigó. La seva coberta es una cúpula de maons amb dos sortides.	En el moment de la seva obertura el pou es troba ple d'aigua i sediment.

CRONOLOGIA	s.XIX
------------	-------

INTERVENCIÓ	CODI BCN	UE	<b>18</b>
C/ Gran de St Andreu, 204-206	025/18		
MUNICIPI I COMARCA	ANY	ZONA/ÀMBIT	
Barcelona, Barcelonès	2018		
TIPUS	FET/ESTRUCTURA	SECTOR	
Estructura	Pou		
DEFINICIÓ	Z SUP	Z INF	POTÈNCIA
Estrat de rebliment	26,00		

COBREIX	UE 18	TALLA		FARCEIX	UE 16
COBERT PER		TALLAT PER		FARCIT PER	
S'ADOSSA		IGUAL A			
SE LI ADOSSA		S'UNEIX A			

INTERPRETACIÓ	OBSERVACIONS
Farciment que acaba de reblir el retall UE 16 fet per a la construcció del pou UE 17.	

CRONOLOGIA	s. XIX
------------	--------

INTERVENCIÓ	CODI BCN	UE	<b>19</b>
C/ Gran de St Andreu, 204-206	025/18		
MUNICIPI I COMARCA	ANY	ZONA/ÀMBIT	
Barcelona, Barcelonès	2018		
TIPUS	FET/ESTRUCTURA	SECTOR	
Negativa	Desguàs		
DEFINICIÓ	Z SUP	Z INF	POTÈNCIA
Rasa de construcció UE 20	26,00	24,88	1,12

COBREIX		TALLA	UE 02 i 10	FARCEIX	
COBERT PER		TALLAT PER		FARCIT PER	UE 21 i 21
S'ADOSSA		IGUAL A			
SE LI ADOSSA		S'UNEIX A			

INTERPRETACIÓ	OBSERVACIONS
Rasa per a la instal·lació del tub de formigó UE 20.	
CRONOLOGIA	s.XX

INTERVENCIÓ	CODI BCN	UE	<b>20</b>
C/ Gran de St Andreu, 204-206	025/18		
MUNICIPI I COMARCA	ANY	ZONA/ÀMBIT	
Barcelona, Barcelonès	2018		
TIPUS	FET/ESTRUCTURA	SECTOR	
Estructura	Desguàs		
DEFINICIÓ	Z SUP	Z INF	POTÈNCIA
Desguàs	25,80	24,88	0,92

COBREIX		TALLA		FARCEIX	UE 19
COBERT PER	UE 21	TALLAT PER		FARCIT PER	
S'ADOSSA		IGUAL A			
SE LI ADOSSA		S'UNEIX A			

INTERPRETACIÓ	OBSERVACIONS
Tub de formigó que desgusa de Oest cap a Est fins arribar al carrer Gran de Sant Andreu.	
CRONOLOGIA	s.XX

INTERVENCIÓ	CODI BCN	UE	<b>21</b>
C/ Gran de St Andreu, 204-206	025/18		
MUNICIPI I COMARCA	ANY	ZONA/ÀMBIT	
Barcelona, Barcelonès	2018		
TIPUS	FET/ESTRUCTURA	SECTOR	
Positiva	Desguàs		
DEFINICIÓ	Z SUP	Z INF	POTÈNCIA
Estrat de rebliment	26,00	25,18	0,82

COBREIX		TALLA		FARCEIX	UE 19
COBERT PER	UE 20	TALLAT PER		FARCIT PER	
S'ADOSSA		IGUAL A			
SE LI ADOSSA		S'UNEIX A			

INTERPRETACIÓ	OBSERVACIONS
Farciment de la rasa feta per a la instal·lació del tub UE 20.	
CRONOLOGIA	s.XX

INTERVENCIÓ	CODI BCN	UE	<b>22</b>
C/ Gran de St Andreu, 204-206	025/18		
MUNICIPI I COMARCA	ANY	ZONA/ÀMBIT	
Barcelona, Barcelonès	2018		
TIPUS	FET/ESTRUCTURA	SECTOR	
Negativa	Dipòsit		
DEFINICIÓ	Z SUP	Z INF	POTÈNCIA
Dipòsit	25,80	24,60	1,20

COBREIX		TALLA	UE 02 i 10	FARCEIX	UE 23
COBERT PER	UE 06	TALLAT PER		FARCIT PER	
S'ADOSSA		IGUAL A			
SE LI ADOSSA		S'UNEIX A			

INTERPRETACIÓ	OBSERVACIONS
Retall per a la construcció d'un dipòsit de les mateixes característiques de la UE 12.	
CRONOLOGIA	s.XIX

INTERVENCIÓ	CODI BCN	UE	<b>23</b>
C/ Gran de St Andreu, 204-206	025/18		
MUNICIPI I COMARCA	ANY	ZONA/ÀMBIT	
Barcelona, Barcelonès	2018		
TIPUS	FET/ESTRUCTURA	SECTOR	
Estructura	Dipòsit		
DEFINICIÓ	Z SUP	Z INF	POTÈNCIA
Dipòsit	25,80	24,60	1,20

COBREIX	UE 26	TALLA		FARCEIX	UE 22
COBERT PER		TALLAT PER		FARCIT PER	UE 24
S'ADOSSA		IGUAL A			
SE LI ADOSSA		S'UNEIX A			

INTERPRETACIÓ	OBSERVACIONS
Dipòsit de les mateixes característiques de la UE 12.	Fons malmés en el moment de la intervenció arqueològica ja que en un moment previ s'havia executat el rebaix.

CRONOLOGIA s.XIX

INTERVENCIÓ	CODI BCN	UE	<b>24</b>
C/ Gran de St Andreu, 204-206	025/18		
MUNICIPI I COMARCA	ANY	ZONA/ÀMBIT	
Barcelona, Barcelonès	2018		
TIPUS	FET/ESTRUCTURA	SECTOR	
Negativa	Claveguera		
DEFINICIÓ	Z SUP	Z INF	POTÈNCIA
Claveguera	26,00	25,50	0,50

COBREIX		TALLA	UE 02	FARCEIX	
COBERT PER		TALLAT PER		FARCIT PER	UE 25
S'ADOSSA		IGUAL A			
SE LI ADOSSA		S'UNEIX A			

INTERPRETACIÓ	OBSERVACIONS
Retall de la construcció d'una canalització que va del pou UE 14 al pou UE 18.	

CRONOLOGIA s.XX

INTERVENCIÓ	CODI BCN	UE	<b>25</b>
C/ Gran de St Andreu, 204-206	025/18		
MUNICIPI I COMARCA	ANY	ZONA/ÀMBIT	
Barcelona, Barcelonès	2018		
TIPUS	FET/ESTRUCTURA	SECTOR	
Estructura			
DEFINICIÓ	Z SUP	Z INF	POTÈNCIA
Claveguera	26,00	25,50	0,50

COBREIX		TALLA		FARCEIX	UE 24
COBERT PER		TALLAT PER		FARCIT PER	
S'ADOSSA		IGUAL A			
SE LI ADOSSA		S'UNEIX A			

INTERPRETACIÓ	OBSERVACIONS
Canalització que baixa del pou UE 14 al pou UE 18.	
CRONOLOGIA	s.XX

INTERVENCIÓ	CODI BCN	UE	<b>26</b>
C/ Gran de St Andreu, 204-206	025/18		
MUNICIPI I COMARCA	ANY	ZONA/ÀMBIT	
Barcelona, Barcelonès	2018		
TIPUS	FET/ESTRUCTURA	SECTOR	
Positiva			
DEFINICIÓ	Z SUP	Z INF	POTÈNCIA
Estrat de preparació	24,60		

COBREIX	UE 10	TALLA		FARCEIX	
COBERT PER	UE 23	TALLAT PER		FARCIT PER	
S'ADOSSA		IGUAL A			
SE LI ADOSSA		S'UNEIX A			

INTERPRETACIÓ	OBSERVACIONS
Estrat de sorres compactes de color grogenc que serveixen de preparació per al fins de la estructura UE 23.	Com en el moment de la intervenció el moviment de terres ja s'havia efectuat només em pogut documentar aquest estrat.
CRONOLOGIA	s.XIX



INTERVENCIÓ	CODI BCN	UE	<b>27</b>
C/ Gran de St Andreu, 204-206	025/18		
MUNICIPI I COMARCA	ANY	ZONA/ÀMBIT	
Barcelona, Barcelonès	2018		
TIPUS	FET/ESTRUCTURA	SECTOR	
Negativa	Pou		
DEFINICIÓ	Z SUP	Z INF	POTÈNCIA
Rasa de construcció UE 28	25,40	0,00	25,40

COBREIX		TALLA	UE 02 i 10	FARCEIX	
COBERT PER		TALLAT PER		FARCIT PER	UE 28 i 29
S'ADOSSA		IGUAL A			
SE LI ADOSSA		S'UNEIX A			

INTERPRETACIÓ	OBSERVACIONS
Retall per a la construcció del pou UE 28.	
CRONOLOGIA	s.XIX

INTERVENCIÓ	CODI BCN	UE	<b>28</b>
C/ Gran de St Andreu, 204-206	025/18		
MUNICIPI I COMARCA	ANY	ZONA/ÀMBIT	
Barcelona, Barcelonès	2018		
TIPUS	FET/ESTRUCTURA	SECTOR	
Estructura	Pou		
DEFINICIÓ	Z SUP	Z INF	POTÈNCIA
Pou	25,40		

COBREIX		TALLA		FARCEIX	UE 27
COBERT PER	UE 01	TALLAT PER		FARCIT PER	UE 30
S'ADOSSA		IGUAL A			
SE LI ADOSSA	UE 29	S'UNEIX A			

INTERPRETACIÓ	OBSERVACIONS
Pou que ja es troba amortitzat en el moment de la intervenció.	
CRONOLOGIA	s.XIX

INTERVENCIÓ	CODI BCN	UE	<b>29</b>
C/ Gran de St Andreu, 204-206	025/18		
MUNICIPI I COMARCA	ANY	ZONA/ÀMBIT	
Barcelona, Barcelonès	2018		
TIPUS	FET/ESTRUCTURA	SECTOR	
Positiva	Pou		
DEFINICIÓ	Z SUP	Z INF	POTÈNCIA
Estrat de rebliment	25,40		

COBREIX		TALLA		FARCEIX	UE 27
COBERT PER	UE 01	TALLAT PER		FARCIT PER	
S'ADOSSA	UE 28	IGUAL A			
SE LI ADOSSA		S'UNEIX A			

INTERPRETACIÓ	OBSERVACIONS
Estrat de rebliment de la rasa de construcció del pou UE 28, de llims de color gris fosc amb pedres i material constructiu.	
CRONOLOGIA	s.XIX

INTERVENCIÓ	CODI BCN	UE	<b>30</b>
C/ Gran de St Andreu, 204-206	025/18		
MUNICIPI I COMARCA	ANY	ZONA/ÀMBIT	
Barcelona, Barcelonès	2018		
TIPUS	FET/ESTRUCTURA	SECTOR	
Positiva			
DEFINICIÓ	Z SUP	Z INF	POTÈNCIA
Estrat de rebliment	25,30		

COBREIX		TALLA		FARCEIX	UE 28
COBERT PER	UE 01	TALLAT PER		FARCIT PER	
S'ADOSSA		IGUAL A			
SE LI ADOSSA		S'UNEIX A			

INTERPRETACIÓ	OBSERVACIONS
Rebliment que amortitza el pou UE 28.	
CRONOLOGIA	s.XIX

INTERVENCIÓ		CODI BCN	UE	<b>31</b>
C/ Gran de St Andreu, 204-206		025/18		
MUNICIPI I COMARCA		ANY	ZONA/ÀMBIT	
Barcelona, Barcelonès		2018		
TIPUS	FET/ESTRUCTURA	SECTOR		
Estructura				
DEFINICIÓ	Z SUP	Z INF	POTÈNCIA	
Baixant	25,90	25,50	0,40	

COBREIX		TALLA	UE 02	FARCEIX	
COBERT PER		TALLAT PER		FARCIT PER	
S'ADOSSA	UE 28	IGUAL A			
SE LI ADOSSA	UE 38	S'UNEIX A			

INTERPRETACIÓ	OBSERVACIONS
Baixant del pou UE 28. Atès les característiques de la obra no ha sigut possible extreure més informació.	
CRONOLOGIA	s.XIX

INTERVENCIÓ		CODI BCN	UE	<b>32</b>
C/ Gran de St Andreu, 204-206		025/18		
MUNICIPI I COMARCA		ANY	ZONA/ÀMBIT	
Barcelona, Barcelonès		2018		
TIPUS	FET/ESTRUCTURA	SECTOR		
Positiva				
DEFINICIÓ	Z SUP	Z INF	POTÈNCIA	
Estrat	25,60	25,50	0,10	

COBREIX	UE 33 i 34	TALLA		FARCEIX	
COBERT PER	UE 01	TALLAT PER		FARCIT PER	
S'ADOSSA		IGUAL A			
SE LI ADOSSA		S'UNEIX A			

INTERPRETACIÓ	OBSERVACIONS
Estrat de llims d'un to verdos que s'esten en algunes zones del cantó Sud del jaciment.	
CRONOLOGIA	s.XIX

INTERVENCIÓ		CODI BCN	UE	<b>33</b>
C/ Gran de St Andreu, 204-206		025/18		
MUNICIPI I COMARCA		ANY	ZONA/ÀMBIT	
Barcelona, Barcelonès		2018		
TIPUS	FET/ESTRUCTURA	SECTOR		
Estructura	Paviment			
DEFINICIÓ	Z SUP	Z INF	POTÈNCIA	
Paviment	25,50	25,24	0,26	

COBREIX	UE 33	TALLA		FARCEIX	
COBERT PER	UE 32	TALLAT PER		FARCIT PER	
S'ADOSSA		IGUAL A			
SE LI ADOSSA		S'UNEIX A			

INTERPRETACIÓ	OBSERVACIONS
Paviment de codols, segurament corresponent al pati interior de l'edifici que es trobava en aquest idret.	
CRONOLOGIA	s.XIX

INTERVENCIÓ		CODI BCN	UE	<b>34</b>
C/ Gran de St Andreu, 204-206		025/18		
MUNICIPI I COMARCA		ANY	ZONA/ÀMBIT	
Barcelona, Barcelonès		2018		
TIPUS	FET/ESTRUCTURA	SECTOR		
Positiva				
DEFINICIÓ	Z SUP	Z INF	POTÈNCIA	
Nivell de circulació	25,25	25,18	0,07	

COBREIX	UE 02	TALLA		FARCEIX	
COBERT PER	UE 32 i 33	TALLAT PER		FARCIT PER	
S'ADOSSA		IGUAL A			
SE LI ADOSSA		S'UNEIX A			

INTERPRETACIÓ	OBSERVACIONS
Nivell de circulació amb cendres i carbons i alguna resta de morter que es trobo directament sobre l'estrat geològic.	
CRONOLOGIA	s.XIX

INTERVENCIÓ	CODI BCN	UE	<b>35</b>
C/ Gran de St Andreu, 204-206	025/18		
MUNICIPI I COMARCA	ANY	ZONA/ÀMBIT	
Barcelona, Barcelonès	2018		
TIPUS	FET/ESTRUCTURA	SECTOR	
Negativa	Fonament		
DEFINICIÓ	Z SUP	Z INF	POTÈNCIA
Rasa de construcció UE 36	26,00	24,75	1,25

COBREIX		TALLA	UE 02, 32 i 34	FARCEIX	
COBERT PER		TALLAT PER		FARCIT PER	UE 36
S'ADOSSA		IGUAL A			
SE LI ADOSSA		S'UNEIX A			

INTERPRETACIÓ	OBSERVACIONS
Retall per a la construcció de la fonamentació UE 36.	
CRONOLOGIA	

INTERVENCIÓ	CODI BCN	UE	<b>36</b>
C/ Gran de St Andreu, 204-206	025/18		
MUNICIPI I COMARCA	ANY	ZONA/ÀMBIT	
Barcelona, Barcelonès	2018		
TIPUS	FET/ESTRUCTURA	SECTOR	
Estructura	Fonament		
DEFINICIÓ	Z SUP	Z INF	POTÈNCIA
Fonamentació	25,85	24,75	1,10

COBREIX		TALLA		FARCEIX	UE 35
COBERT PER	UE 01	TALLAT PER		FARCIT PER	
S'ADOSSA		IGUAL A			
SE LI ADOSSA		S'UNEIX A			

INTERPRETACIÓ	OBSERVACIONS
Fonamentació de l'edifici que anteriorment ocupava la finca objecte d'intervenció.	
CRONOLOGIA	

INTERVENCIÓ	CODI BCN	UE	<b>37</b>
C/ Gran de St Andreu, 204-206	025/18		
MUNICIPI I COMARCA	ANY	ZONA/ÀMBIT	
Barcelona, Barcelonès	2018		
TIPUS	FET/ESTRUCTURA	SECTOR	
Negativa	Claveguera		
DEFINICIÓ	Z SUP	Z INF	POTÈNCIA
Rasa de construcció UE 38	26,00	24,95	1,05

COBREIX		TALLA	UE 02,32, 34	FARCEIX	
COBERT PER		TALLAT PER		FARCIT PER	UE 38 i 39
S'ADOSSA		IGUAL A			
SE LI ADOSSA		S'UNEIX A			

INTERPRETACIÓ	OBSERVACIONS
Rasa per a la construcció de la calvaguera UE 38.	
CRONOLOGIA	s.XX

INTERVENCIÓ	CODI BCN	UE	<b>38</b>
C/ Gran de St Andreu, 204-206	025/18		
MUNICIPI I COMARCA	ANY	ZONA/ÀMBIT	
Barcelona, Barcelonès	2018		
TIPUS	FET/ESTRUCTURA	SECTOR	
Estructura	Claveguera		
DEFINICIÓ	Z SUP	Z INF	POTÈNCIA
Claveguera	25,50	25,25	0,25

COBREIX		TALLA		FARCEIX	UE 37
COBERT PER	UE 39	TALLAT PER		FARCIT PER	
S'ADOSSA		IGUAL A			
SE LI ADOSSA		S'UNEIX A			

INTERPRETACIÓ	OBSERVACIONS
Tub de porlant que va del baixant UE 31 del pou UE 28 cap al carrer Gran de St Andreu.	
CRONOLOGIA	s.XX

INTERVENCIÓ	CODI BCN	UE	<b>39</b>
C/ Gran de St Andreu, 204-206	025/18		
MUNICIPI I COMARCA	ANY	ZONA/ÀMBIT	
Barcelona, Barcelonès	2018		
TIPUS	FET/ESTRUCTURA	SECTOR	
Positiva	Claveguera		
DEFINICIÓ	Z SUP	Z INF	POTÈNCIA
Estrat de rebliment	26,00	24,95	1,05

COBREIX	UE 38	TALLA		FARCEIX	UE 37
COBERT PER		TALLAT PER		FARCIT PER	
S'ADOSSA		IGUAL A			
SE LI ADOSSA		S'UNEIX A			

INTERPRETACIÓ	OBSERVACIONS
Estrata que rebleix la rasa de construcció de la claveguera UE 38.	
CRONOLOGIA	s.XX

INTERVENCIÓ	CODI BCN	UE	<b>40</b>
C/ Gran de St Andreu, 204-206	025/18		
MUNICIPI I COMARCA	ANY	ZONA/ÀMBIT	
Barcelona, Barcelonès	2018		
TIPUS	FET/ESTRUCTURA	SECTOR	
Estructura			
DEFINICIÓ	Z SUP	Z INF	POTÈNCIA
Paviment	25,74	25,58	0,16

COBREIX	UE 34	TALLA		FARCEIX	
COBERT PER	UE 32	TALLAT PER		FARCIT PER	
S'ADOSSA		IGUAL A	UE 33		
SE LI ADOSSA		S'UNEIX A			

INTERPRETACIÓ	OBSERVACIONS
Paviment de codols, segurament corresponent al pati interior de l'edifici que es trobava en aquest idret.	
CRONOLOGIA	s.XIX

INTERVENCIÓ	CODI BCN	UE	<b>41</b>
C/ Gran de St Andreu, 204-206	025/18		
MUNICIPI I COMARCA	ANY	ZONA/ÀMBIT	
Barcelona, Barcelonès	2018		
TIPUS	FET/ESTRUCTURA	SECTOR	
Negativa	Pou		
DEFINICIÓ	Z SUP	Z INF	POTÈNCIA
Rasa de construcció UE 42	25,85	0,00	25,85

COBREIX		TALLA	UE 02, 10, 32	FARCEIX	
COBERT PER		TALLAT PER		FARCIT PER	UE 42
S'ADOSSA		IGUAL A			
SE LI ADOSSA		S'UNEIX A			

INTERPRETACIÓ	OBSERVACIONS
Retall per a la construcció del pou UE 42.	
CRONOLOGIA	s.XIX

INTERVENCIÓ	CODI BCN	UE	<b>42</b>
C/ Gran de St Andreu, 204-206	025/18		
MUNICIPI I COMARCA	ANY	ZONA/ÀMBIT	
Barcelona, Barcelonès	2018		
TIPUS	FET/ESTRUCTURA	SECTOR	
Estructura	Pou		
DEFINICIÓ	Z SUP	Z INF	POTÈNCIA
Pou	25,85	0,00	25,85

COBREIX		TALLA		FARCEIX	UE 41
COBERT PER	UE 01	TALLAT PER		FARCIT PER	
S'ADOSSA		IGUAL A			
SE LI ADOSSA	UE 43	S'UNEIX A			

INTERPRETACIÓ	OBSERVACIONS
Pou que ja es troba amortitzat en el moment de la intervenció.	
CRONOLOGIA	s.XIX



INTERVENCIÓ	CODI BCN	UE	<b>43</b>
C/ Gran de St Andreu, 204-206	025/18		
MUNICIPI I COMARCA	ANY	ZONA/ÀMBIT	
Barcelona, Barcelonès	2018		
TIPUS	FET/ESTRUCTURA	SECTOR	
Positiva	Pou		
DEFINICIÓ	Z SUP	Z INF	POTÈNCIA
Estrat de rebliment	25,85	0,00	25,85

COBREIX		TALLA		FARCEIX	UE 41
COBERT PER	UE 01	TALLAT PER		FARCIT PER	
S'ADOSSA	UE 42	IGUAL A			
SE LI ADOSSA		S'UNEIX A			

INTERPRETACIÓ	OBSERVACIONS
Rebliment de la rasa UE 41 per a la construcció del pou UE 42.	
CRONOLOGIA	s.XIX

INTERVENCIÓ	CODI BCN	UE	<b>44</b>
C/ Gran de St Andreu, 204-206	025/18		
MUNICIPI I COMARCA	ANY	ZONA/ÀMBIT	
Barcelona, Barcelonès	2018		
TIPUS	FET/ESTRUCTURA	SECTOR	
Negativa			
DEFINICIÓ	Z SUP	Z INF	POTÈNCIA
Rasa	26,00	0,00	26,00

COBREIX		TALLA	UE 02, 10 i parcialment UE 36	FARCEIX	
COBERT PER		TALLAT PER		FARCIT PER	UE 45
S'ADOSSA		IGUAL A			
SE LI ADOSSA		S'UNEIX A			

INTERPRETACIÓ	OBSERVACIONS
Rasa de funció indeterminada farcida amb un estrat amb molt material recent.	Afecta a la fonamentació UE 36, tant per la part superior com per la inferior.
CRONOLOGIA	s.XXI

INTERVENCIÓ		CODI BCN	UE	<b>45</b>
C/ Gran de St Andreu, 204-206		025/18		
MUNICIPI I COMARCA		ANY	ZONA/ÀMBIT	
Barcelona, Barcelonès		2018		
TIPUS	FET/ESTRUCTURA	SECTOR		
Positiva				
DEFINICIÓ	Z SUP	Z INF	POTÈNCIA	
Estrat de rebliment	26,00	0,00	26,00	

COBREIX		TALLA		FARCEIX	UE 44
COBERT PER		TALLAT PER		FARCIT PER	
S'ADOSSA		IGUAL A			
SE LI ADOSSA		S'UNEIX A			

INTERPRETACIÓ	OBSERVACIONS
Estrat de rebliment de la rasa UE 44 de la que no s'ha pogut determinar la seva funció. Aquest estrat materials contemporanis molt recents.	
CRONOLOGIA	s.XXI

INTERVENCIÓ		CODI BCN	UE	<b>46</b>
C/ Gran de St Andreu, 204-206		025/18		
MUNICIPI I COMARCA		ANY	ZONA/ÀMBIT	
Barcelona, Barcelonès		2018		
TIPUS	FET/ESTRUCTURA	SECTOR		
Negativa	Indeterminada			
DEFINICIÓ	Z SUP	Z INF	POTÈNCIA	
Indeterminat	26,00	25,48	0,52	

COBREIX		TALLA	UE 02	FARCEIX	
COBERT PER		TALLAT PER		FARCIT PER	UE 47
S'ADOSSA		IGUAL A			
SE LI ADOSSA		S'UNEIX A			

INTERPRETACIÓ	OBSERVACIONS
Retall indeterminat reblert amb material recent. Possiblement es va efectuar durant la intervenció del 2016.	
CRONOLOGIA	s.XXI

INTERVENCIÓ	CODI BCN	UE	<b>47</b>
C/ Gran de St Andreu, 204-206	025/18		
MUNICIPI I COMARCA	ANY	ZONA/ÀMBIT	
Barcelona, Barcelonès	2018		
TIPUS	FET/ESTRUCTURA	SECTOR	
Positiva	Indeterminada		
DEFINICIÓ	Z SUP	Z INF	POTÈNCIA
Estrat de rebliment	26,00	25,48	0,52

COBREIX		TALLA		FARCEIX	UE 46
COBERT PER		TALLAT PER		FARCIT PER	
S'ADOSSA		IGUAL A			
SE LI ADOSSA		S'UNEIX A			

INTERPRETACIÓ	OBSERVACIONS
Rebliment del retall UE 46. Conte molt material recent.	
CRONOLOGIA	s.XXI

## **ANNEX 5. INVENTARI DE MATERIALS**

# INVENTARI DE MATERIALS:

Actium®

Intervenció arqueològica al carrer Gran de St Andreu 204-206, 025/18

UE	Nº INV.	PRODUC CIÓ	FORMA	TIPOLOGIA	INF.	VORES	BASES	NANCES	ALTRES	TÈCNICA	ACABAT INTERN	ACABAT EXTERN	Nº MINIM	Nº TIPOLOGIA	CRONOLOGIA	OBSERVACIONS
1	1	14003				1				TO	VI	AL	1		XVIII-XIX	
1	2	14306	PAT			1				TO	VI	AL	1		s. XVIII-XIX	
32	3	14003	BOL			3				TO	VI	AL			S.XIX	
32	4	14003						1		TO		VI			s.XIX	
40	5	14306	TAS			1				TO	EM	EM			s.XIX	
40	6	50025								TO	AL	VI			s.XIX	Canonada ceràmica amb vidriat intern